



**Муниципальное казенное
учреждение**

**"Информационный центр
градостроительства"**

462419, г. Орск, пр. Ленина, 29
телефон: (3537) 22-64-92
телефакс: (3537) 25-53-84
E-mail: mku_infograd@mail.ru
ОКПО 23920105, ОГРН 1155658005865
ИНН/КПП 5614071563/561401001

от 13 АВГ 2018 № 9998
На № _____ от _____

**О предоставлении сведений
из АИСОГД**

На Ваш запрос сообщаем, что красные линии в районе кадастровых кварталов: 56:43:0312001, 56:43:0313001, 56:43:0310013, 56:43:0311042 были Вам направлены письмом № 9660 от 06.04.2018г.

На остальной территории, согласно приложенной схеме, информация о красных линиях в АИСОГД отсутствует.

Директор

Д. П. Нечай



**Муниципальное казенное
учреждение**

**"Информационный центр
градостроительства"**

462419, г. Орск, пр. Ленина, 29
телефон: (3537) 22-64-92
телефакс: (3537) 25-53-84
E-mail: mku_infograd@mail.ru
ОКПО 23920105, ОГРН 1155658005865
ИНН/КПП 5614071563/561401001

06 АПР 2018

от _____ № 4660

На № _____ от _____

**О предоставлении сведений
из АИСОГД**

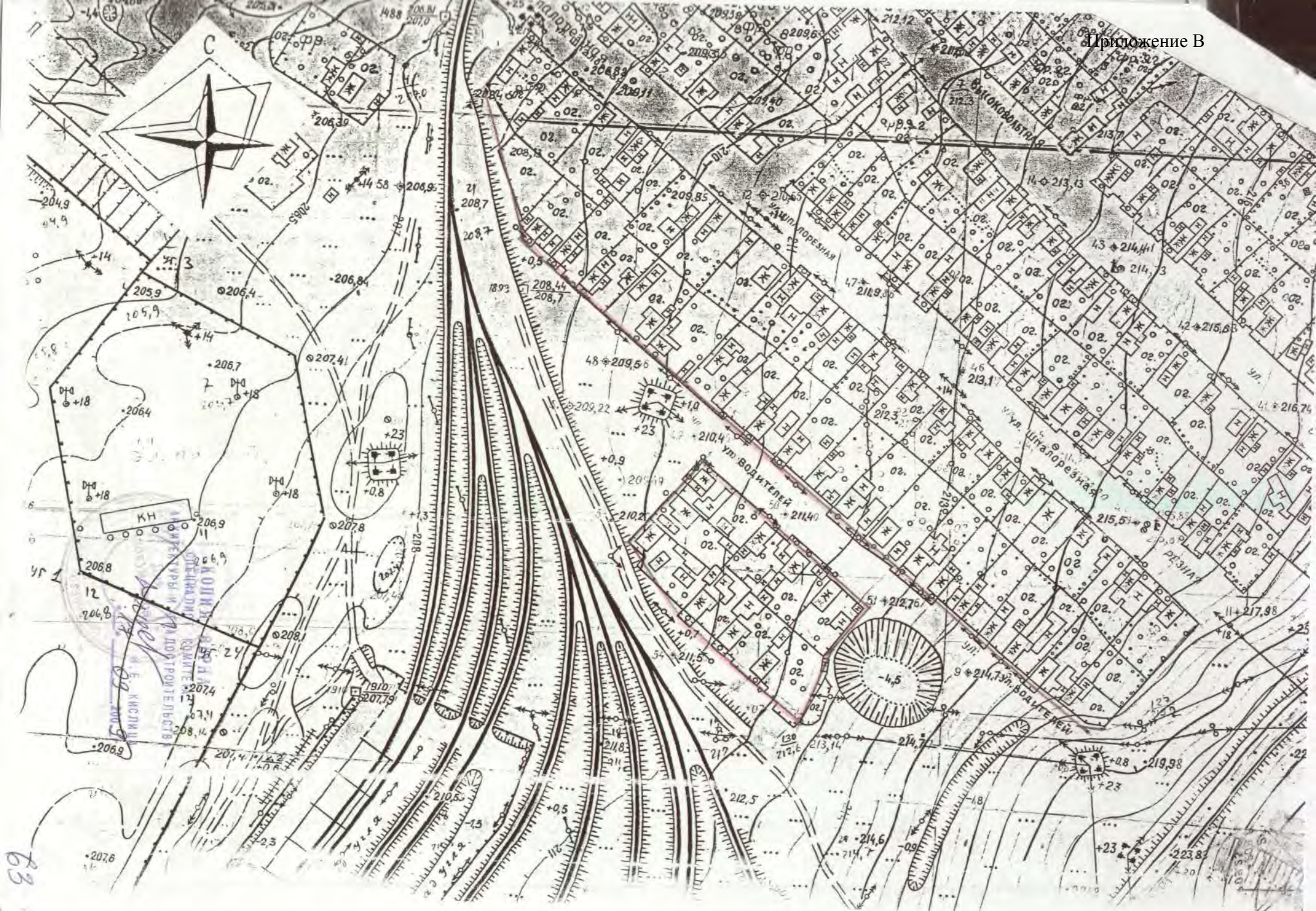
На Ваш запрос направляем по адресу: vai_ser@bk.ru в электронном виде сведения из раздела документация по планировке территории в части установления красных линий согласно приложению.

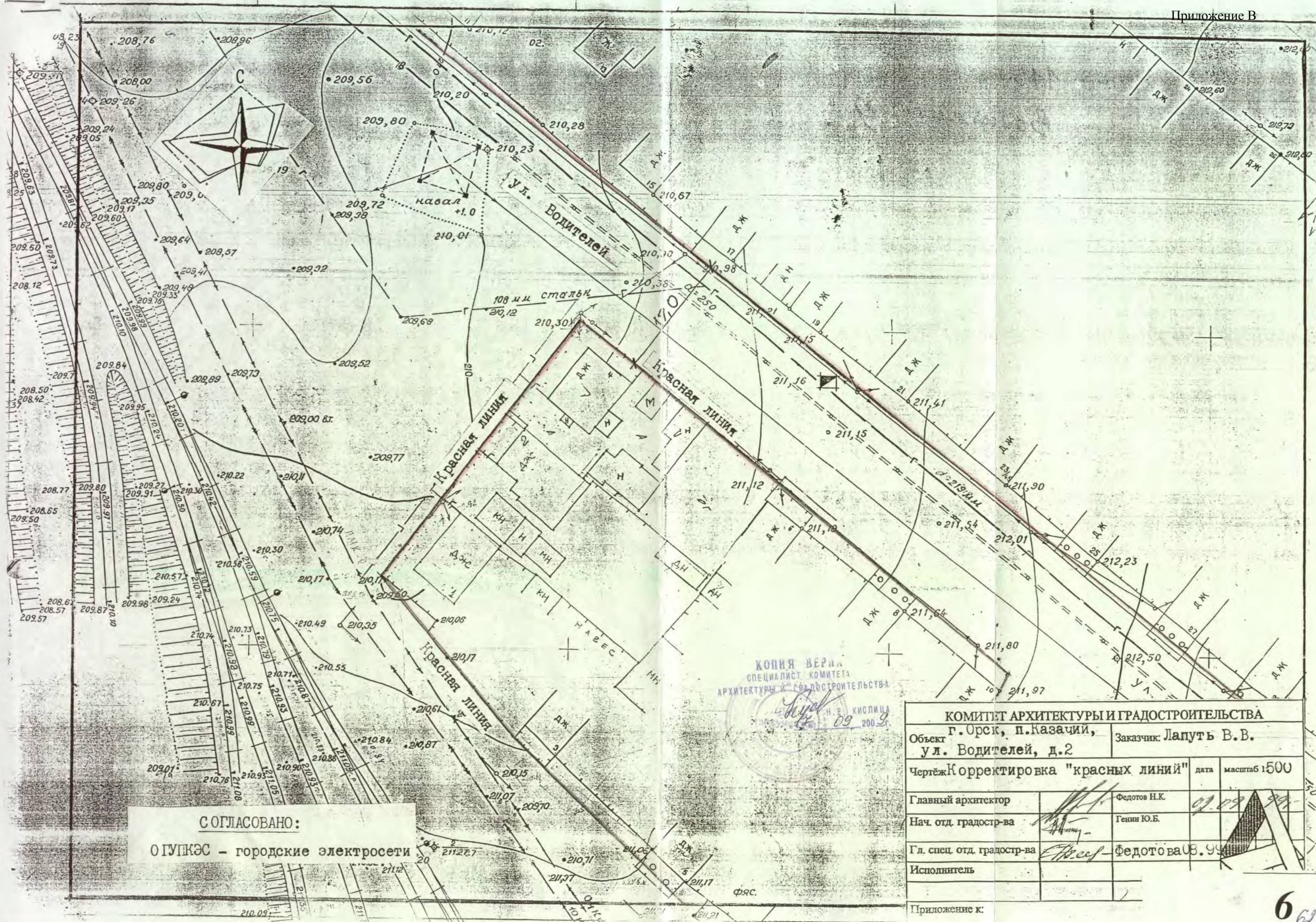
Приложение:

1. Копия чертежа: «Корректировка красных линий» (Масштаб 1:500) от 02.09.1999г.- 1л. формата А3 в 1экз.,
2. Копия чертежа: «Разбивочный чертеж границ проектируемых земельных участков» проекта планировки (межевания территории) поселка Нагорный (Масштаб 1:1000) от 07.12.2011г., 1л. формата А0 в 1экз.
3. Постановление 8301-п от 07.12.2011 формата А4 в 1 экз.
4. Разбивочный чертеж красных линий проекта детальной планировки пос. «Старая Биофабрика» от 09.03.1991г. формата А 2 в 1экз.

Директор

Д. П. Нечай





СОГЛАСОВАНО:

О ГП КЭС - городские электросети

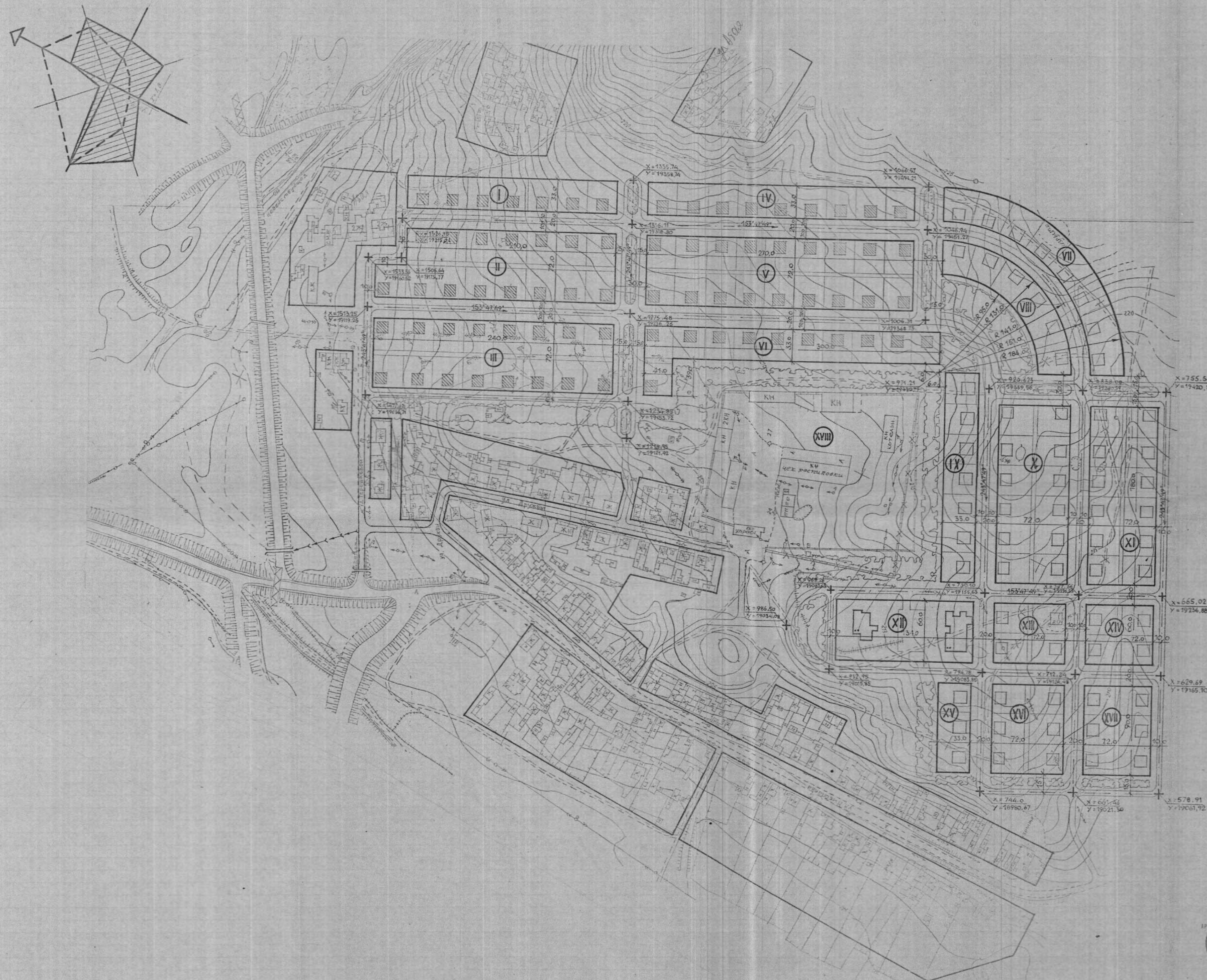
КОПИЯ ВЕРНА
СПЕЦИАЛИСТ КОМИТЕТА
АРХИТЕКТУРЫ И ГРАДОСТРОИТЕЛЬСТВА

Н. Е. КИСЛИЦА
09.09.99

КОМИТЕТ АРХИТЕКТУРЫ И ГРАДОСТРОИТЕЛЬСТВА			
г.Орск, п.Казачий, ул. Водителей, д.2		Заказчик: Лапутъ В.В.	
Чертеж	Корректировка "красных линий"	дата	масштаб 1:500
Главный архитектор	Федотов Н.К.	09.09.99	
Нач. отд. градостр-ва	Генин Ю.Б.		
Гл. спец. отд. градостр-ва	Федотова Ю.Б.	08.09.99	
Исполнитель			
Приложение к:			

РАЗБИВОЧНЫЙ ЧЕРТЕЖ КРАСНЫХ ЛИНИЙ

ДЛЯ СЛУЖЕБНОГО ПОЛЬЗОВАНИЯ



23

Комитет архитектуры и градостроительства г. Орск
Лист № 9
Черт. № 23



Упр. архитектора г. Орск
Раздел 9
Лист 23

1052.000-0	г. Орск. Проект индивидуальной малозастройки кварталов пос. «Старая Вис»	Станция
Директор Александровский	Проект детальной планировки.	ПАП
Г. П. Носенко	РАЗБИВОЧНЫЙ ЧЕРТЕЖ КРАСНЫХ ЛИНИЙ.	НОВ



ПОСТАНОВЛЕНИЕ

администрации города Орска

Оренбургской области

от 14.10.2011 № 8301-П

Об утверждении документации по планировке территории

В целях обеспечения устойчивого развития территорий муниципального образования «Город Орск», в соответствии со ст. 16 Федерального закона от 06 октября 2003 г. № 131-ФЗ «Об общих принципах организации местного самоуправления в Российской Федерации», ст. 46 Градостроительного кодекса Российской Федерации от 29 декабря 2004 г. № 190-ФЗ, на основании решения Орского городского Совета депутатов от 06 октября 2008 г. № 41-684 «Об утверждении правил землепользования и застройки муниципального образования городского округа «Город Орск», учитывая протокол публичных слушаний по рассмотрению документации по планировке территории от 06 октября 2011 г. № 30, заключение комитета архитектуры и градостроительства администрации г. Орска от 22 ноября 2011 г. № 14-4534, руководствуясь ст. 24 Устава г. Орска:

1. Утвердить документацию по планировке территории (проект межевания территории) части кадастрового квартала 56:43:03 13 003 в районе ул. 2-я Осиновская в целях установления границ застроенных земельных участков (Приложение). Установить, что хранение документации по планировке территории (графический материал) осуществляется комитетом архитектуры и градостроительства администрации г. Орска.

2. Управлению по информационным технологиям, общественным связям и национальной политике администрации г. Орска (Н.А. Пришлякова) разместить на официальном сайте администрации города в сети Интернет и опубликовать в газете «Орская газета» графические материалы документации по планировке территории и настоящее постановление в течение семи дней со дня его подписания.

3. Комитету архитектуры и градостроительства администрации г. Орска (А.Е. Саурамбеков) передать материалы, предназначенные для публикации, в управление по информационным технологиям, общественным связям и национальной политике администрации г. Орска.

4. Постановление вступает в силу со дня его официального опубликования в газете «Орская газета».

5. Контроль за исполнением настоящего постановления возложить на первого заместителя главы администрации города В.Н. Козупицу.

Глава города Орска

В.А. Франц

Начальник отдела
документационного обеспечения



К.Г. Кузнецова

С

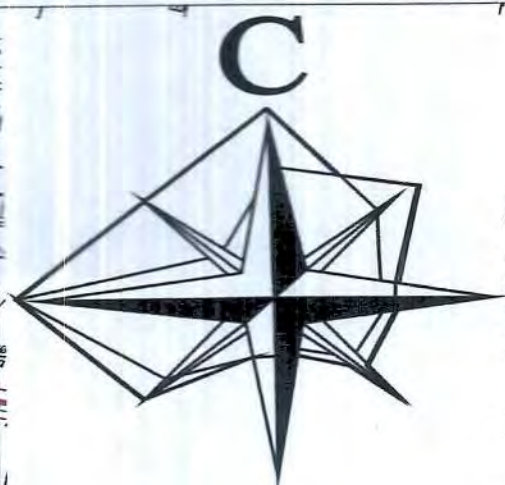
Схема границ проектируемых земельных участков М 1:1000

Экспликация проектируемых земельных участков

№ п/п	Назначение	Площадь, кв. м
1	для размещения объектов складского назначения	124 04,4
2	для размещения объектов складского назначения	1336 02
3	для размещения объектов складского назначения	118 81
4	для размещения объектов складского назначения	1380 72
5	для размещения объектов складского назначения	1390 11
6	для размещения объектов складского назначения	103 14
7	для размещения объектов складского назначения	4044 74
8	для размещения объектов складского назначения	205 86
9	для размещения объектов складского назначения	24 109 88
10	для размещения объектов складского назначения	9873 81
11	для размещения объектов складского назначения	200 81

Условные обозначения:

- Границы проектируемых земельных участков
- Проектируемые земельные участки для размещения строительных объектов складского назначения
- Многоквартирные и подвортные пути
- Центральный путь
- Строительный путь в овраге
- Подземный путь
- Инженерно-технический путь на объекте строительства
- Газовый и водопроводный канал
- Административно-бытовой канал
- Канализация
- Водоотведение
- Трансформаторная подстанция
- Водоотведение



Разбивочный чертёж границ проектируемых земельных участков М 1:1000

- Условные обозначения
- Границы проектирования
 - Промышленные здания
 - Административно-бытовые здания
 - Границы земельных участков, учтённых в ГКН
 - Границы проектируемых земельных участков

3258,10
19387,95

Координаты поворотных точек
границ проектируемых участков



Должность	Фамилия	Подпись	Дата	г. Орск, пос. Нагорный, ул. 2-я Осинниковская, кадастровый квартал 56:43:0313 003 в границах бывшей промплощадки ОАО "Орскгазпромпасна"		
Директор	Крисман В.А.			Проект планировки (межевания) территории	Стадия	Лист
Нач.ГС и Ю	Старцева А.К.					4
Инженер	Лобанова Н.В.			Разбивочный чертёж границ проектируемых земельных участков М 1:1000	МУП ЦПД "Застройщик"	